LEGENDA

LEGENDA SEGNALETICA VERTICALE

UBICAZIONE SEGNALI LATERALI

Art.81 (Art.39 Cod. Str.)

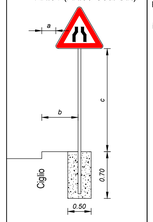

$0.30 \leq a \leq 1.00$
$b \geq 0.50$
$0.60 \leq c \leq 2.20$
$c \geq 2.20$ in caso di transito pedonale

CHIAVE DI LETTURA DELLE TABELLE DELLA SEGNALETICA VERTICALE

Numero articolo riferito al Regolamento di Attuazione
Numero articolo riferito al Nuovo Codice della Strada
Art.120 (2) D.P.R. N.C.S.
Art.39 N.C.d.S.
Numero totale cartelli (se più di 1 a tabella)
Dimensioni cartelli: R = Ridotto - P = Piccolo; N = Normale - G = Grande
Classe della pellicola retroriflettente come da D.M. L.L.P.P. 31.03.1995 n°1584
X=1 a normale risposta luminosa
X=2 ad alta risposta luminosa

DIMENSIONI DELLA SEGNALETICA VERTICALE

Tipo: NORMALI

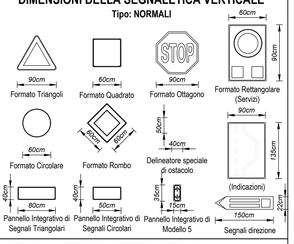

LEGENDA SEGNALETICA ORIZZONTALE

STRISCE LONGITUDINALI

Strisce di margine Art.140 REG

Strisce di separazione dei sensi di marcia Art.138 REG

Staccionata — Corrimano — Pista ciclabile in area naturalistica

PARTICOLARE STACCIONATA

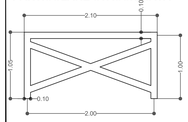

PARTICOLARE CORRIMANO

PARTICOLARE CORRIMANO

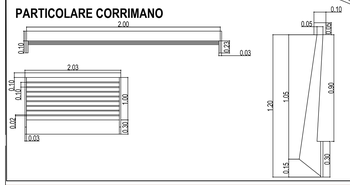

K-Map

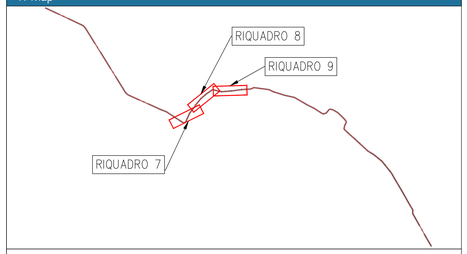

Planimetria della segnaletica Orizzontale e Verticale - Riquadro 7/15

Planimetria della segnaletica Orizzontale e Verticale - Riquadro 8/15

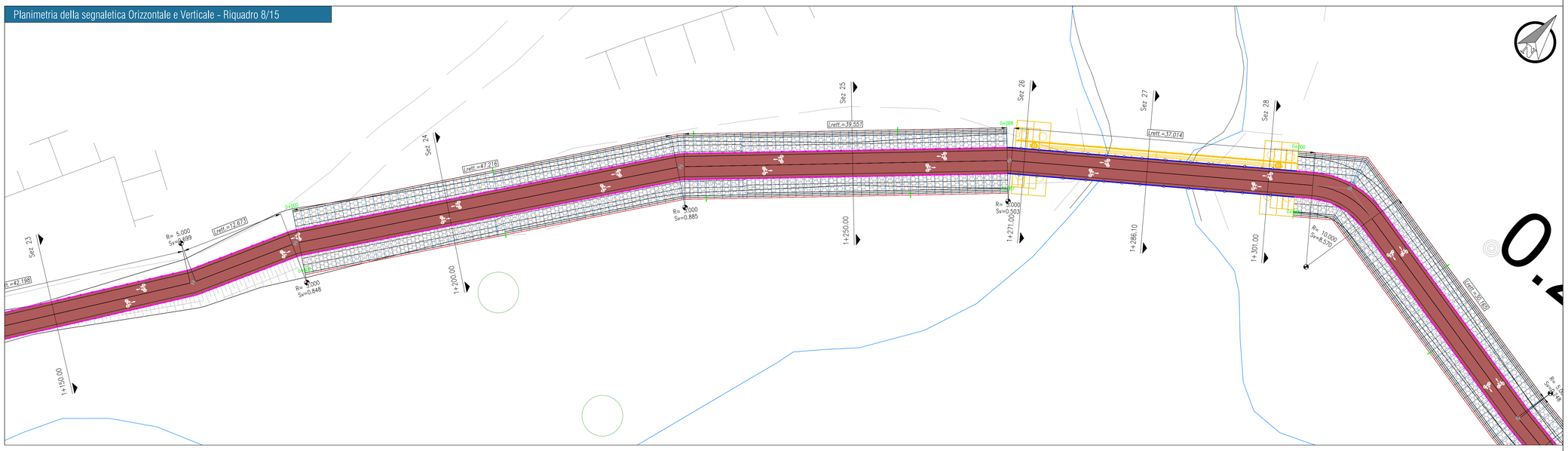

Planimetria della segnaletica Orizzontale e Verticale - Riquadro 9/15

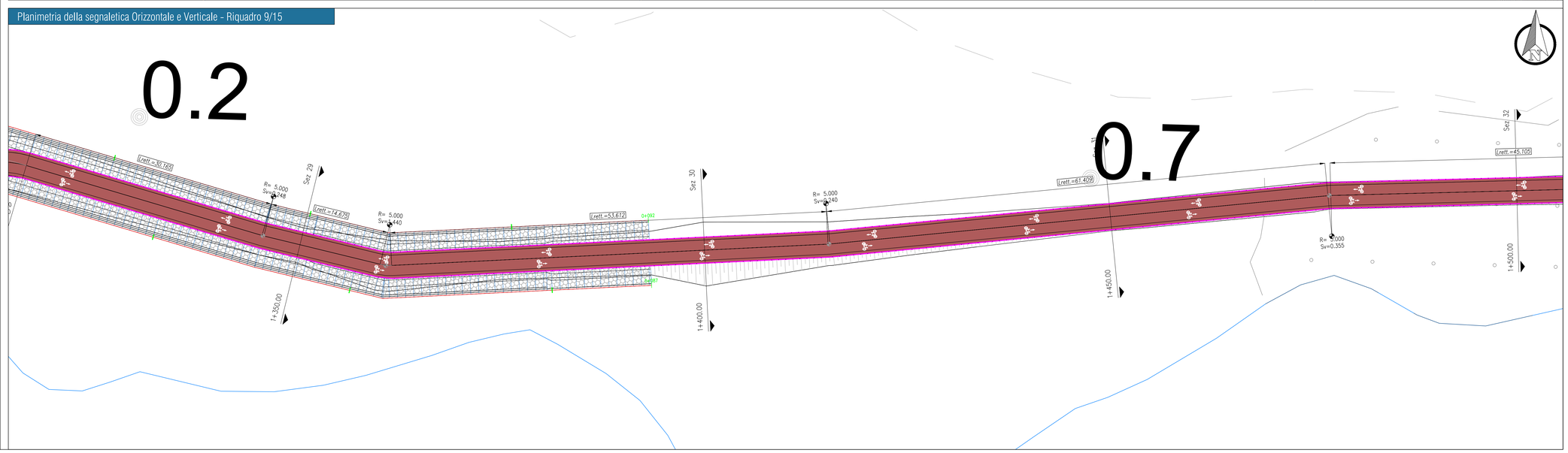

Finanziato dall'Unione europea NextGenerationEU — FSC — Fondo per lo Sviluppo e la Coesione — REGIONE CALABRIA — INVITALIA — SACAL — ENAC Ente Nazionale per l'Aviazione Civile — Comune di Lamezia Terme — Comune di Gizzeria — Ministero dell'Interno — Ministero dell'Economia e delle Finanze — MEF — Mims Ministero delle Infrastrutture e dei Trasporti — Ministero delle Imprese e del Made in Italy — Ministero dell'Ambiente e della Sicurezza Energetica — Ministero della Cultura — Ministero del Turismo

SACAL — Società Aeroportuale Calabrese — Crotone, Lamezia Terme, Reggio Calabria

A.U. - Amministratore Manager: Marco FRANCHINI
Dirigente Progettazione - Ing. Stefania RAMONDO
Post-Holder Manutenzione - Ing. Filippo MALAFARINA
Post-Holder Terminal: dott.ssa Sabina MILITO
RUP: Ing. Matteo MASTROIANNI
RSPP SACAL - D.Ls.81/08 Arch. Cristian RIZZI

RIQUALIFICA AMBIENTALE DELLA FASCIA NORD DELL'AEROPORTO CON REALIZZAZIONE DI PISTA CICLABILE PER LA VALORIZZAZIONE ECOSOSTENIBILE DELLA FASCIA COSTIERA (POLO DELLA VELA) E DEL LAGO LA VOTA

CIG: A0159668F5 CUP: H81D22000009002

Ambito di intervento: Trasporti e mobilità sostenibili – Fondi CIS scheda L05

PROGETTO ESECUTIVO

VIABILITÀ
Planimetria della segnaletica orizzontale e verticale Tav. 3 di 5

PROGETTISTI:

Mandataria: HYpro

Mandanti: CORFONE + PARTNERS studios for urban architecture — **Ph.D. Arch. Cesare CORFONE**; SGMadeo — **Archeol. Simone Giosuè MADEO**

TEAM DI LAVORO

Responsabile progettazione opere infrastrutturali V.02: **Ing. Michele DISINNO**
Responsabile progettazione opere strutturali S.04 - Resp.ITACA: **Ing. Maurizio CARUSO**
Responsabile progettazione opere impiantistiche IB.04: **Ing. Raffaele CARDILLO**
Responsabile progettazione interventi naturalistici e paesaggistici P.01: **Arch. Cesare CORFONE**
Responsabile progettazione edile E.19 e E.20: **Arch. Cesare CORFONE**
Archeologo: **Archeol. Simone Giosuè MADEO**
Geologo: **Geol. Giuseppe CERCHIANO**
Direttore operativo Geologo: **Geol. Giovanni DE FAZIO**
Coordinatore per la sicurezza in fase di Progettazione: **Ing. Roberto NUCCI**

Progettista e responsabile integrazioni e prestazioni specialistiche: **Ing. Daniele NUCCI**

ORDINE INGEGNERI COSENZA — Ingegnere DANIELE NUCCI — Iscritto Sez. A 2048/A — Sezione Civile Ambientale

COMMITTENTE

S.A.CAL. S.p.A
Società Aeroportuale Calabrese
Aeroporto di Lamezia Terme lamezia terme(CZ) ITALIA
Tel. +39 0968-417421

PH Progettazione: Ing. Stefania RAMONDO

PH Manutenzione: Ing. Filippo MALAFARINA

RESPONSABILE UNICO DEL PROCEDIMENTO
Ing. Matteo MASTROIANNI

Approvazione ENAC

Approvazione ENTI

CODICE ELABORATO: PE_VI_01_TAV_06_B — SCALA: 1:200

REV.	DATA	DESCRIZIONE	REDATTO	VERIFICATO	APPROVATO
00	Giugno 2025	PRIMA EMISSIONE	E.Sicilia	M.Sisinno	D.Nucci
01	Luglio 2025	SECONDA EMISSIONE	E.Sicilia	M.Sisinno	D.Nucci